


防災情報等メール
配信システム

さらにパワーアップ!!

防災メール・まもるくん



地震・気象情報



NEW

徘徊・
行方不明者情報



注意報

警報

避難情報

災害時の情報等をメールであなたにお知らせします!!



新情報を追加して
パワーアップ!!



電巻注意情報



光化学オキシダント、
PM2.5情報



土砂災害
警戒情報



避難判断水位
到達情報



地震・津波情報



福岡都市高速道路の
通行止情報



透析医療機関の
被災情報



メール登録
無料

mamoru@bousaimobile.pref.fukuoka.lg.jp
に空メールを送信し、その返信メールの内容に従って登録してください。

こちらのアドレスからも
登録できます。
http://www.bousaimobile.pref.fukuoka.lg.jp

防災メールって何？

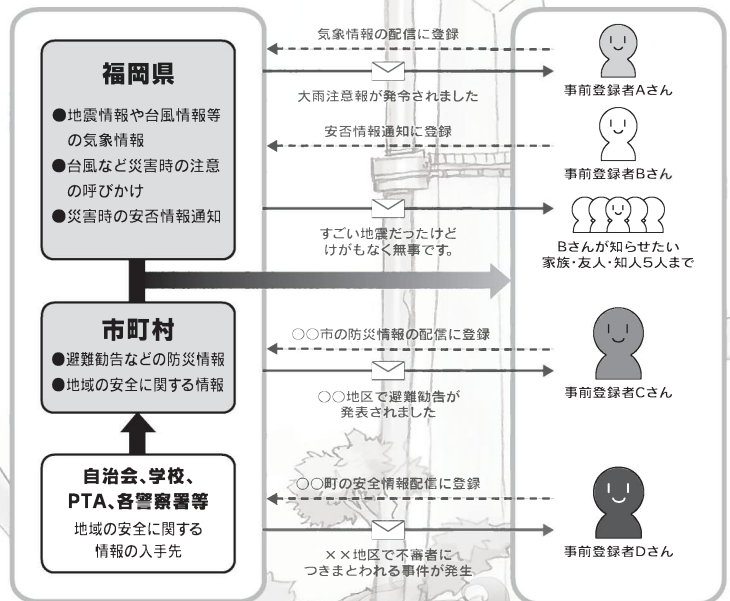
What is the bousaimail?

災害時の情報等をメールであなたにお知らせします。

まもるくん 4つの機能!!



防災情報等メール配信システム 「防災メール・まもるくん」



1 地震・津波、台風、大雨等の 防災気象情報、避難勧告等

- 県内の地震情報(受信震度は設定可能)、津波情報、台風情報、竜巻注意情報、注意報・警報・特別警報などを配信します。
- 県からの災害時のお知らせや、市町村からの避難勧告等の防災情報を配信します。
- 県が管理する河川の水位が避難判断水位(避難の目安となる水位)に到達したときに、メールを配信します。

2 災害時の安否情報通知

- 利用登録時にあらかじめ自身(登録者)の安否を知らせたい方(安否確認者)のメールアドレスを登録しておきます。県内で震度5弱以上の地震があったとき、又は津波が到達したときには、登録者に地震又は津波の報告と自分の安否を安否確認者に知らせることを伝えるメールが配信されますので、指示に従って安否確認者にメールを配信して下さい。

3 地域の安全に関する情報

- 地域の安全情報(不審者や事件などの情報)
- PM2.5、光化学オキシダント情報
- 徘徊・行方不明者情報 **NEW** など

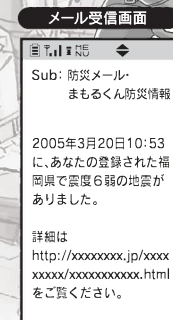
徘徊・行方不明者情報とは、おもに高齢者や障害者など、行方不明になられた方の情報を市町村が配信し、防災メール・まもるくん登録者からの情報提供を呼びかけるものです。

4 福岡県避難支援マップ (例)

- 避難所、避難場所、徒歩帰宅者支援ステーション、災害拠点病院、救急病院、救急診療所の施設情報を携帯電話で提供します。
- GPS付携帯電話なら、現在地から目的施設までの推奨ルートも教えてくれます。
- ※ 避難される場合は、事前に避難所開設状況の確認をお願いします。
- ※ 推奨ルートには、道路工事や災害等の情報は反映されません。あくまで移動の際の参考としてご利用ください。



配信メールはこんな風に送られてきます。
※画面は地震情報を表示した例です。



その他お役立ち情報もあります!!



ぜひ登録ください!!

詳しい登録方法については表面をご覧ください。